


Plan Local d'Urbanisme (PLU)  
Commune de REMAUVILLE



Pièce n°3.4 : Règlement graphique 3

Plan de zonage - Zoom sur les hameaux de Bouchereau et Savigny


1/3000e




Mairie de  
Remauville  
1 rue Grande,  
77710  
REMAUVILLE

Dossier arrêté le : 02/08/2024

Dossier approuvé le : 07/11/2025





Légende

Zones

- UA
- UB
- UZ
- N
- Ne
- Nj
- Nc1
- Nc2
- A

Prescriptions

- Espace vert à protéger (art. 151-23 du Code de l'Urbanisme)
- Lisière inconstructible de 50m
- Élément de patrimoine à protéger (art. L.151-19) : puits

